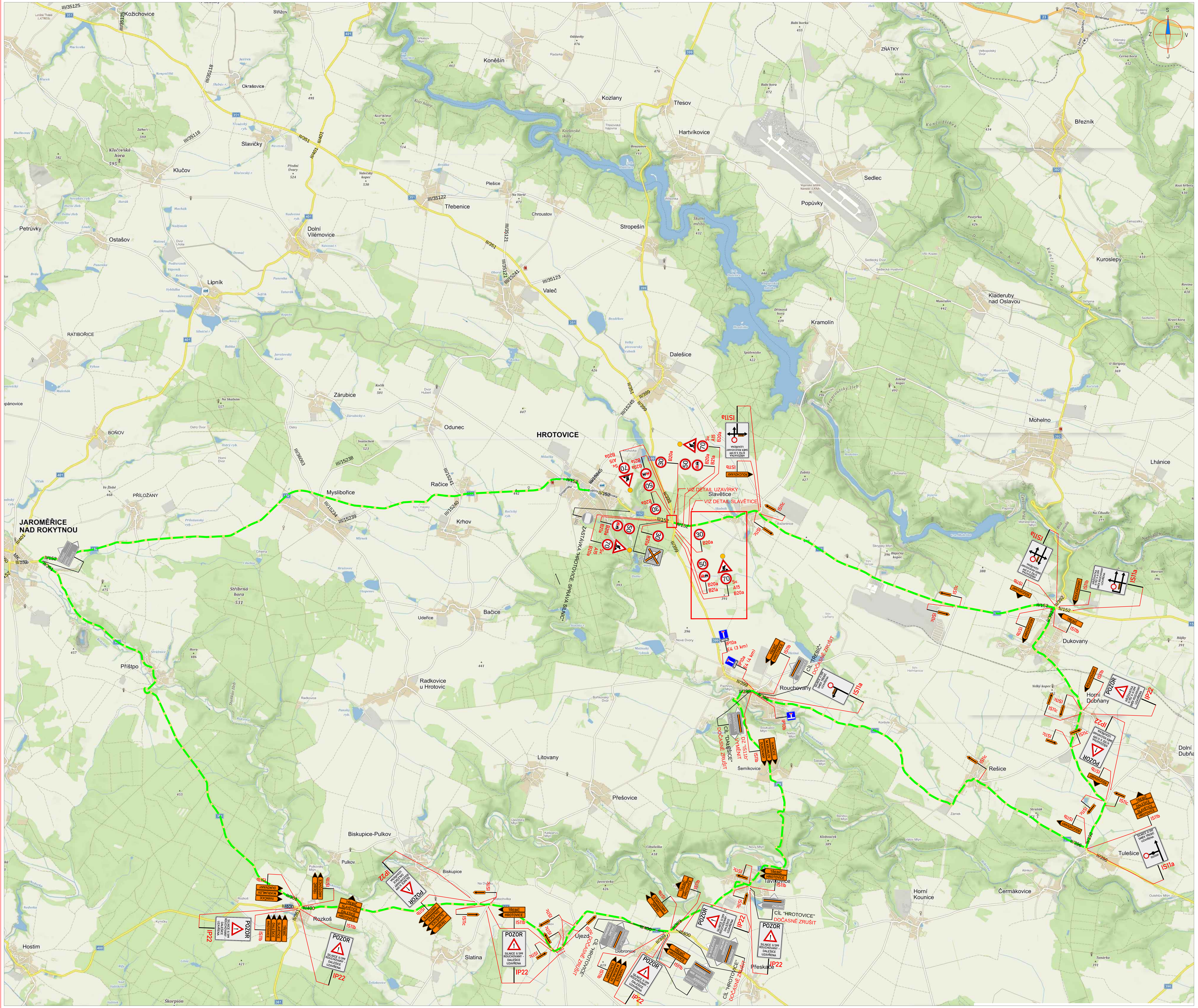

DETAIL UZAVÍRKY

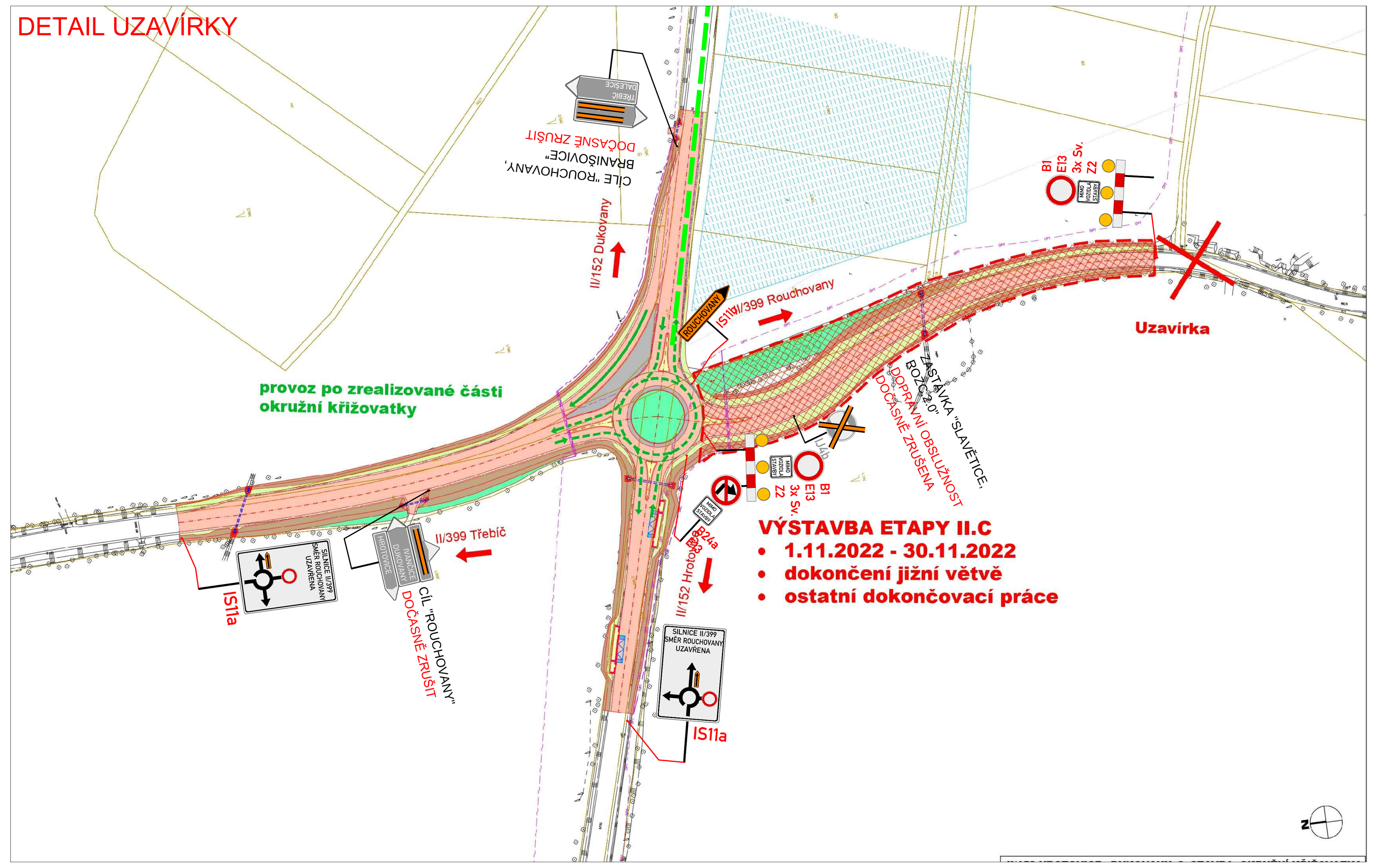

DETAIL SLAVĚTICE

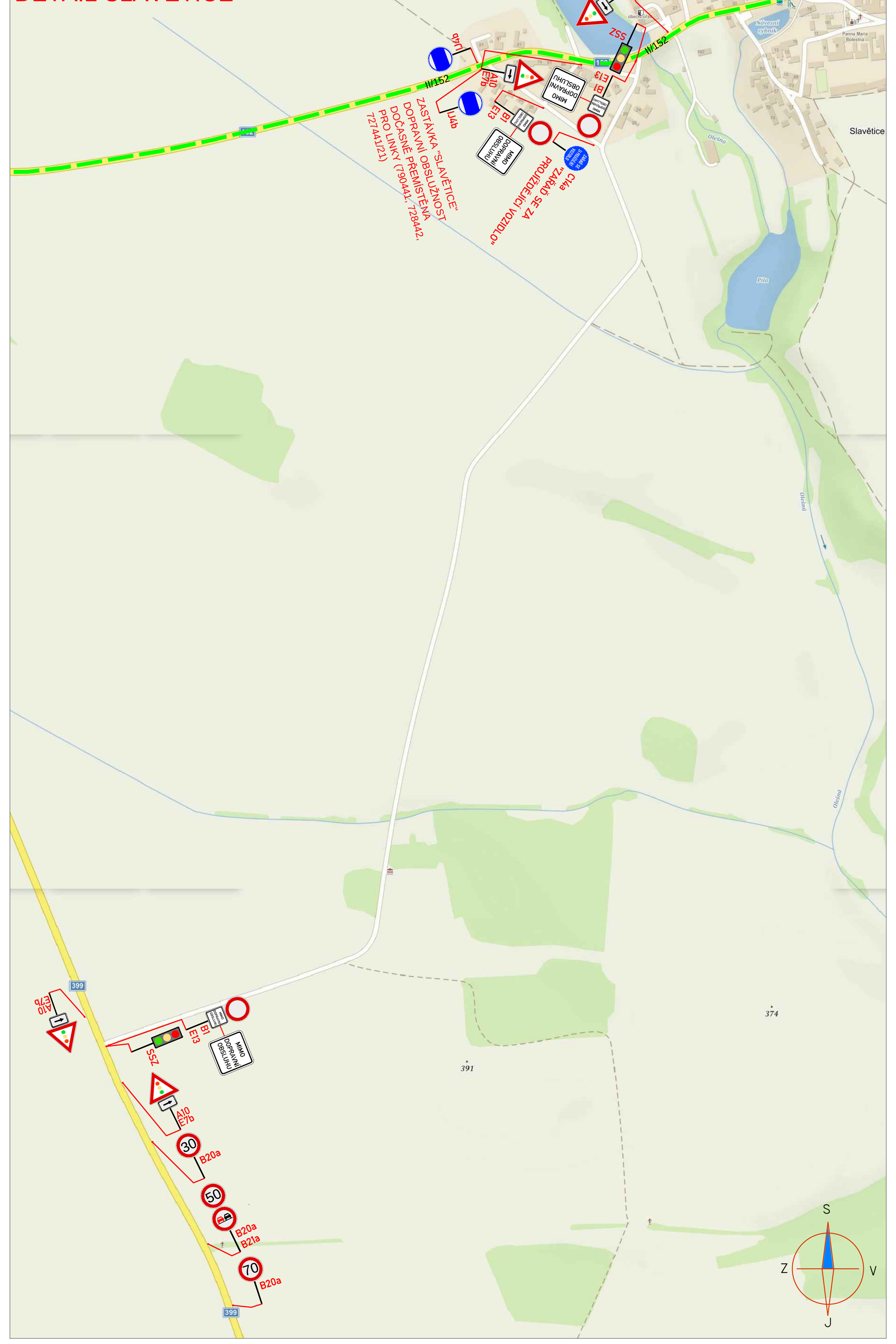

LEGENDA:

A15 – PŘECHODNÉ DOPRAVNÍ ZNAČENÍ	PRACOVNÍ MÍSTO
IP4 – STÁVAJÍCÍ DOPRAVNÍ ZNAČENÍ	MIMO VOZIDLA STAVBY – TEXT DODATKOVÉ TABULKY
IP4 – STÁVAJÍCÍ DOPRAVNÍ ZNAČENÍ DOČASNĚ ZRUŠENÉ	TRANZITNÍ OBJÍZDNÁ TRASA

POZNÁMKA:

- Umístění přechodného dopravního značení dle TP č.66 (Zásady pro označování pracovních míst na pozemních komunikacích)
- Stávající dopravní značení v rozporu s přechodnou úpravou provozu bude zneplatněno škrtnutím nebo zakryto.
- Dopravní značení B28 umístěno 7 dní před zahájením stavby.

PŘEHLEDOVÁ MAPA: ÚPLNÁ UZAVÍRKA | ČÁSTEČNÁ UZAVÍRKA

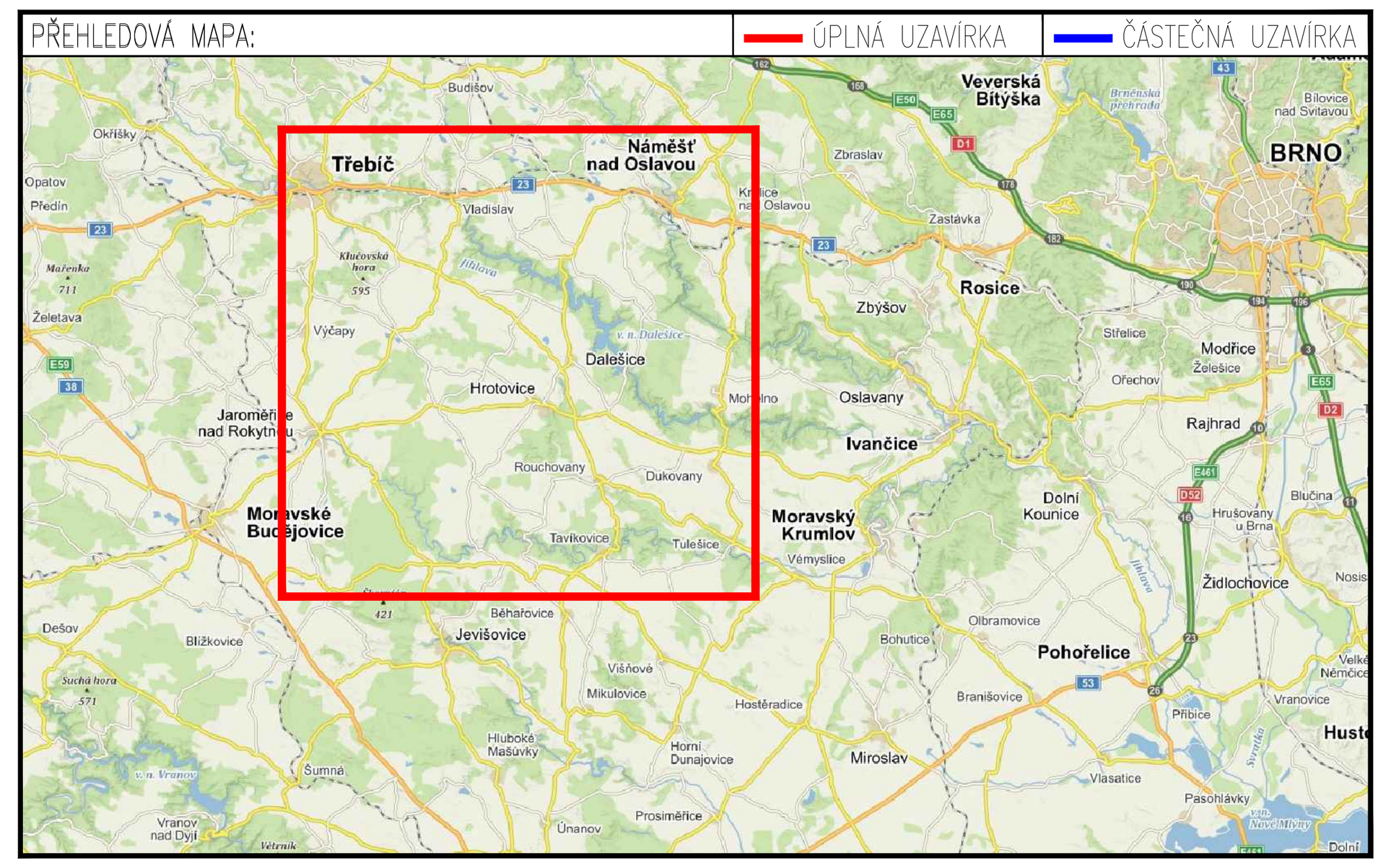

PŘEHLEDNÁ SITUACE - ETAPA 2C

ZNAKOM s.r.o. – ZENGROVA 2694/4, 615 00 BRNO, TEL. 602 593 383, ZNAKOM@ZNAKOM.CZ, (PRACOVIŠTĚ: RYBNÍČEK 12, 602 00 BRNO)

Vypracoval: Karel HANÁK podpis:	Zodpovědný projektant: Karel HANÁK podpis:	Ředitel: Radek SUCHOMEL mob: 602 593 383
Technická kontrola: Petr BEDNÁŘ podpis:	Vedoucí projektant: Petr BEDNÁŘ podpis:	

ZNAKOM s.r.o., ZENGROVA 2694/4, 615 00 BRNO

Místo:	HROTOVICE	Číslo zak.:	22Z00773
Silnice:	II/399	Formát:	594x1140
Staničení úseku:	KM 25,660 – 26,000	Datum:	7.6.2022
Akce:	II/152 HROTOVICE - DUKOVANY, 2. STAVBA, OKRUŽNÍ KŘIŽOVATKA	Číslo přílohy:	4
Obsah:	PŘECHODNÉ DOPRAVNÍ ZNAČENÍ		